

**山梨CATV株式会社が
「JC-data」と「JC-Smart」を利用し、
コミチャンデータ放送およびデータ放送連携・防災アプリの提供を開始！**

山梨CATV株式会社(以下、山梨CATV、本社：山梨県山梨市、代表取締役社長：中村昌二)は、2015年12月1日より、ジャパンケーブルキャスト株式会社(以下、ケーブルキャスト、本社：東京都千代田区、代表取締役社長：大熊茂隆)が提供するセンター配信ASP型データ放送サービス「JC-data」(ジェイシー・データ)と、データ放送連携・防災アプリ「JC-Smart」(ジェイシー・スマート)を利用し、コミュニティチャンネル「山梨CATV自主放送」でのデータ放送と、データ放送の情報と災害時に役立つ各種緊急情報をスマートフォン等でご覧いただけるアプリ「山梨CATVデータ」の提供を開始しましたので、お知らせいたします。

●「山梨CATV自主放送」データ放送の特徴 (※画面については別紙参照)

山梨市内での情報格差の解消を目指し、山梨市が発信する情報と連携している点が特徴となっています。

① 防災防犯情報

市が発信した「山梨市防災防犯メール」と連携しています。

② 山梨市のお知らせ

市がホームページで告知した情報との連携だけでなく、重要なお知らせについては、直接市がデータ放送向けに情報を発信します。

●「山梨CATV自主放送」データ放送 主な配信コンテンツ

気象情報	3時間天気/週間天気(ポイント・全国)/ローカル天気情報/天気予想図/降水予想図/台風情報/気象警報・注意報/地震情報(震度速報)/土砂災害警戒情報/指定河川洪水予報
災害情報	Lアラート(公共情報commons)
地域情報	山梨市のお知らせ/山梨市防災防犯メール/時刻表/ゴミ出しカレンダー
その他	FOODIES TV 今日の旬レシピ/味の素株式会社「レシピ大百科®」/Amazon ランキング/ Music Japan TV 音楽ランキング/ゲーム/占い

●「山梨CATVデータ」アプリ概要 (※アプリ画面については別紙参照)

アプリジャンル	ライフスタイル
対応OS	Android™ 4.0.3 以上 iOS 7.0 以上
価格	無料
ダウンロードページ	<ul style="list-style-type: none"> ・ Google play : https://play.google.com/store/apps/details?id=jp.jcdata.ynca1 ・ App Store : https://itunes.apple.com/jp/app/id1059649635?mt=8

※OSのバージョンアップ等によりアプリが動作しないなど予期せぬ不具合が発生することがあります。あらかじめご了承ください。

※「Google」、「Android」はGoogle Inc.の商標または登録商標です。 ※「iOS」は、Apple Inc.の登録商標です

引き続き、ケーブルキャストは、日常生活に役立つ地域情報、災害時に役立つ情報を様々なメディア・ツールを使って提供し、ケーブルテレビの価値向上を図ります。

以上

(本件に関するお問い合わせ先)
 ジャパンケーブルキャスト株式会社 プラットフォーム事業部 JC-data チーム
 電話 03-6910-2906 メールアドレス: public@cablecast.co.jp

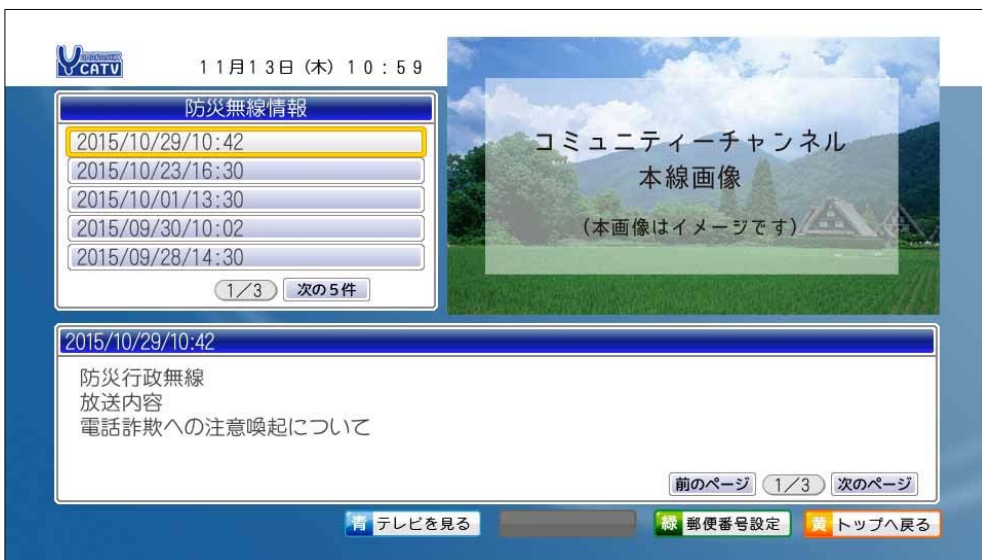
【別紙資料】

◇「山梨CATV自主放送」データ放送画面

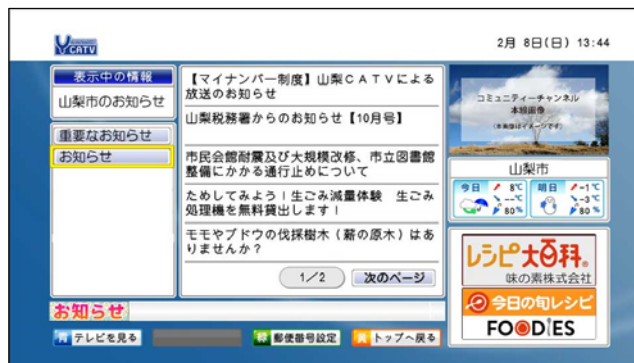
① トップ画面



② 防災無線情報



③ 山梨市のお知らせ



「重要なお知らせ」には、山梨市が「JC-data」のコンテンツ入力端末(CMS)から直接入力した緊急度・重要度の高い情報が掲載されます。

「お知らせ」には、山梨市のホームページと連携して情報が掲示されます。

◇ 「山梨CATVデータ」アプリ画面

①起動画面



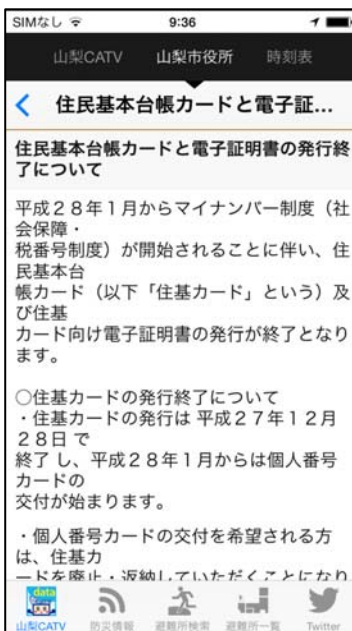
②-1 山梨市役所 (トップ)



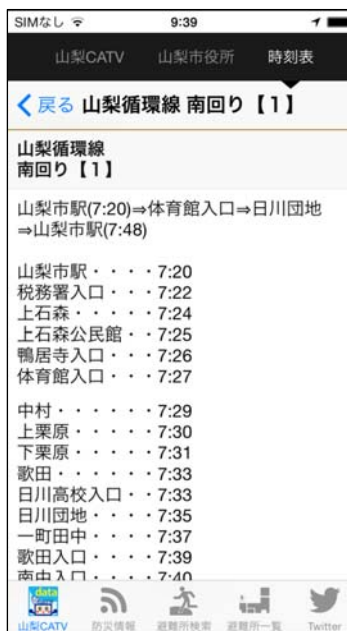
②-2 山梨市役所 (見出し)



②-3 山梨市役所 (記事)



③バス時刻表



④避難所一覧



◇ 「JC-data」とは

コミチャン向けデータ放送として、各種緊急情報、Lアラート(災害情報共有システム)の災害情報、ケーブルテレビ局独自の地元に着した生活・交通情報や、毎日の暮らしに役立つ情報などを配信するASP型データ放送サービスです。

◇ 「JC-Smart」とは

「JC-data」と、ファーストメディア株式会社(本社:東京都千代田区、代表取締役社長 CEO:山崎佳一)が展開する災害時用ナビゲーションアプリ「全国避難所ガイド」を連携させたスマートフォン向けデータ放送連携・防災アプリで、現在位置から全国の自治体が定めた避難所・避難場所(約12万か所)へのルート案内機能や、Lアラート(災害情報共有システム)の災害情報、ケーブルテレビ局独自の地元に着した生活情報などを配信する機能(一部情報はプッシュ通知も可能)などを有しています。