

**射水ケーブルネットワーク株式会社が
「JC-data」と「JC-Smart」を利用し、
コミチャンデータ放送およびデータ放送連携・防災アプリの提供を開始！**

射水ケーブルネットワーク株式会社(以下、ICN、本社:富山県射水市、代表取締役社長:川井和夫)は、ジャパンケーブルキャスト株式会社(以下、ケーブルキャスト、本社:東京都千代田区、代表取締役社長:大熊茂隆)が提供するセンター配信ASP型データ放送サービス「JC-data」(ジェイシー・データ)と、データ放送連携・防災アプリ「JC-Smart」(ジェイシー・スマート)を利用し、コミュニティチャンネル(以下、コミチャン)「ICN自主放送」でのデータ放送を2016年7月1日より、データ放送の情報と災害時に役立つ各種緊急情報をスマートフォン等でご覧いただけるアプリ「射水CATVデータ 防災 × ICN情報アプリ」(以下、ICNアプリ)の提供を、7月中旬より開始しますので、お知らせいたします。

●「ICN自主放送」データ放送/「ICNアプリ」の特徴 (※画面については別紙参照)

3時間天気や週間天気などの通常の気象情報に加え、沿岸部と内陸部で天候が異なることが多い射水市住民の利便性を高めるために市内の地区ごとに地域を選択できるローカル天気情報を導入、さらに潮汐や、潮位、水位など射水市で必要とされる海や川の情報をデータ放送アプリと共に配信する点が大きな特徴です。地域に特化した豊富な気象情報を表示する事で射水市にお住いの方々の役に立つデータ放送を目指します。

●「ICN自主放送」データ放送 主な配信コンテンツ

気象情報	3時間天気/週間天気(ポイント・全国)/ローカル天気情報/天気予想図/降水予想図/台風情報/気象警報・注意報/地震情報(震度速報)/土砂災害警戒情報/指定河川洪水予報/津波情報/竜巻情報/雨量潮位水位/累積雨量潮位水位
災害情報	Lアラート®(公共情報コモンズ)
地域情報	CATVからのお知らせ/地域からのお知らせ/時刻表/ゴミ出しカレンダー/地域回覧板
その他	味の素株式会社「レシピ大百科®」/Amazon ランキング/Music Japan TV 音楽ランキング/ゲーム/占い

●「射水CATVデータ 防災 × ICN情報アプリ」アプリ概要 (※アプリ画面については別紙参照)

アプリジャンル	ライフスタイル
対応OS	Android™ 4.0.3 以上 iOS 7.0 以上
価格	無料
ダウンロードページ	・Google play : https://play.google.com/store/apps/details?id=jp.jcdata.imiz1&hl=ja ・App Store : http://apple.co/29duCxD

※OSのバージョンアップ等によりアプリが動作しないなど予期せぬ不具合が発生することがあります。あらかじめご了承ください。

※本リリースに記載されている「Android」「Google Play」「iOS」「AppStore」「Lアラート®」「レシピ大百科®」等は、各社または各団体の商標または登録商標です。

引き続き、ケーブルキャストは、日常生活に役立つ地域情報、災害時に役立つ情報を様々なメディア・ツールを使って提供し、ケーブルテレビの価値向上を図ります。

以上

(本件に関するお問い合わせ先)
ジャパンケーブルキャスト株式会社 プラットフォーム事業本部 JC-data 事業部
電話 03-6910-2906 メールアドレス: public@cablecast.co.jp

【別紙資料】

◇ 「ICN自主放送」 データ放送画面

① トップ画面

6月28日(火) 19:35

市からのお知らせ
コミチャン VOD
おくやみ
占い

緊急情報
CATVからののお知らせ
地域からののお知らせ
生活情報
時刻表
ゲーム・趣味
お祭り・イベント

新湊地区の天気 他地域を見る
明日 25°C 19°C 50%
明後日 26°C 21°C 70%

北日本新聞 ただいま情報はあります
射水市防災情報 ただいま情報はあります

生活あんしんサービス
「おくら&自転車バック」
ご利用料金がおトク!
おくら + 自転車 = 月額590円

My地域1 出し情報
My地域を登録して下さい。

② 雨量潮位水位情報

6月28日(火) 19:34

1時間降水量・潮位・水位

19時

1時間降水量と潮位・水位

高岡伏木 0.0mm
新湊防置 0.0mm
東部出張所 0.0mm
長江 -m
高岡土木 0.0mm
射水防置 0.0mm
大門 -m
浅井公民館 0.0mm
本江 -m
上野 0.0mm
アメガス線測
国・県・市観測
観測・方法

青 テレビを見る
黄 トップへ戻る

③ 潮汐・波の高さ

6月28日(火) 19:34

潮汐・波の高さ

潮汐・波の高さ


潮汐・波の高さ

【潮汐】明日 満潮 09:37 22:27
干潮 03:06 16:34
【波】 明日 高さ0.5mでおだやか

青 テレビを見る
黄 トップへ戻る

◇ 「射水CATVデータ 防災 × ICN情報アプリ」 アプリ画面

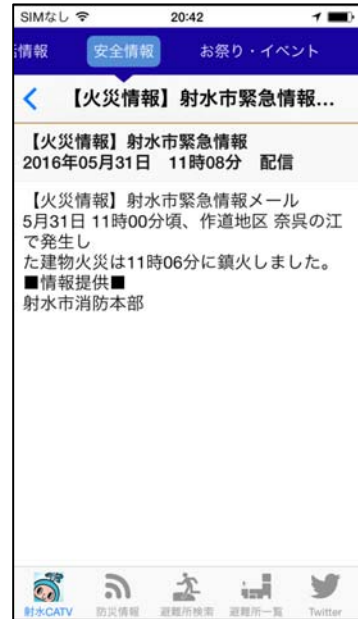
① 起動画面



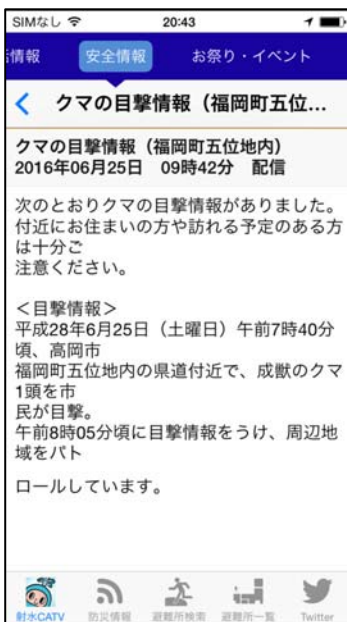
② 潮汐・波の高さ



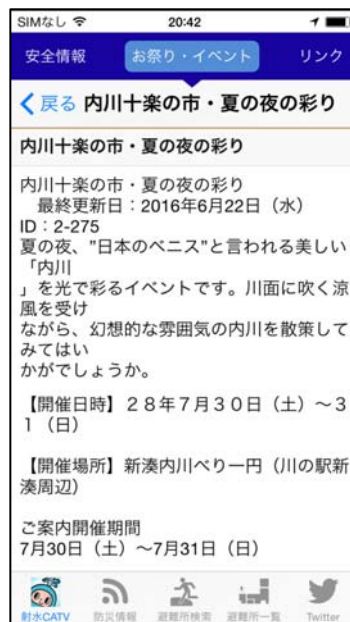
③ 火災情報



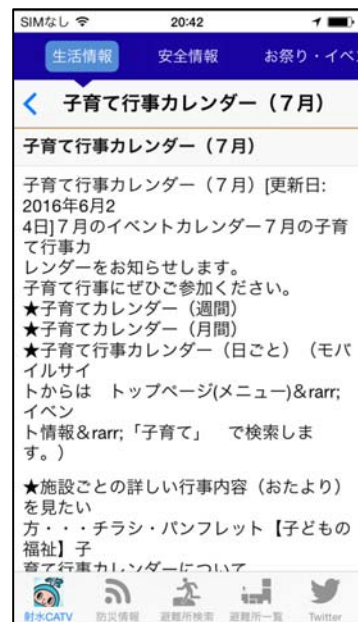
④ 防災情報



③ イベント情報



④ 射水市からのお知らせ



◇ 「JC-data」とは

コミチャン向けデータ放送として、各種緊急情報、Lアラート(災害情報共有システム)の災害情報、ケーブルテレビ局独自の地元に着した生活・交通情報や、毎日の暮らしに役立つ情報などを配信するASP型データ放送サービスです。

◇ 「JC-Smart」とは

「JC-data」と、ファーストメディア株式会社(本社:東京都千代田区、代表取締役社長 CEO:山崎佳一)が開発する災害時用ナビゲーションアプリ「全国避難所ガイド」を連携させたスマートフォン向けデータ放送連携・防災アプリとして開発され、現在はデータ放送と連携しない観光アプリとしても活用されています。現在位置から全国の自治体が定めた避難所・避難場所(約 12 万か所)へのルート案内機能や、Lアラート(災害情報共有システム)の災害情報、ケーブルテレビ局独自の地元に着した生活情報などを配信する機能(一部情報はプッシュ通知も可能)などを有しています。